

石棉县龙头石水库淹没区古遗址发掘简报

四川省文物考古研究院

摘要：石棉县龙头石水库所处的石棉县海尔洼是大渡河上游为数不多的冲击扇形地带，调查发现重要早期遗址数处。本次对海尔遗址、新民小学遗址进行了大面积揭露，发现房址、灰坑等重要遗迹数十处。出土有战国中晚期及明清时期的陶、瓷、石、铜等文物。它的发现对全面了解大渡河中游的考古学文化面貌，特别是对藏彝走廊内民族的迁徙、融合、文化的交流提供了新的重要资料。

关键词：石棉；龙头石水库；考古发掘

中图分类号：K878 **文献标识码：**A **文章编号：**1003-6962(2011)01-0019-06

石棉县龙头石水库位于四川省石棉县城西新民乡，为大渡河干流梯级开发第 7 级电站。四川省文物考古研究院于 2005 年 6 月对其建设征地范围内进行了文物考古调查勘探工作，发现海尔遗址、新民小学遗址两处早期遗址。2007 年 6 ~ 12 月分两次对项目工程区域内的文物进行抢救性考古发掘。

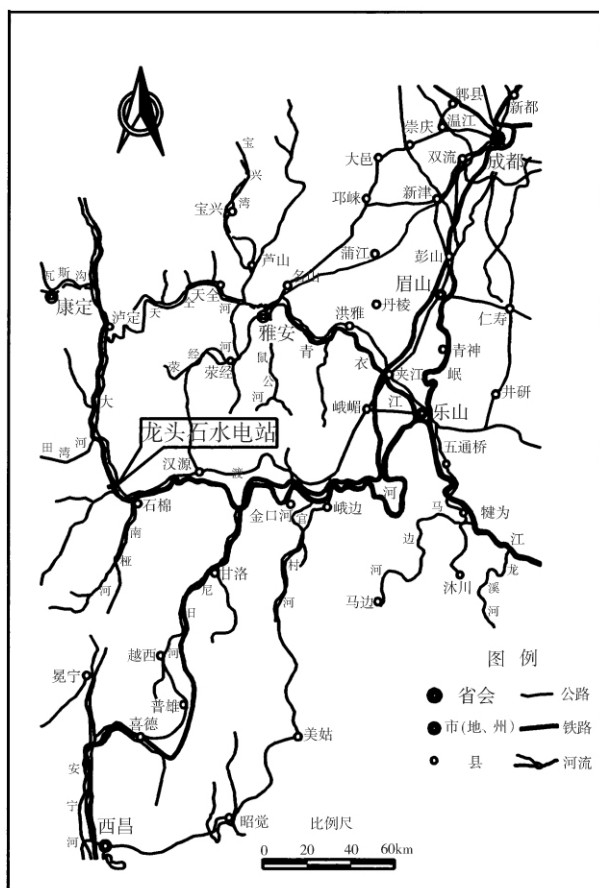
一、海尔遗址

海尔遗址位于新民乡海尔村二组，大渡河南岸的缓坡地带（图一）。遗址中心地理坐标北纬 $29^{\circ}21'879''$ ，东经 $102^{\circ}14'183''$ ，海拔 960 ~ 980 米。遗址分布范围北到海尔河冲沟，西至通往太平村机耕道，南到新民乡幼儿园，东至断坎，面积约 2000 平方米，重点文物分布面积 1500 平方米。2007 年 6 ~ 7 月，四川省文物考古研究院联合雅安市文物管理所、石棉县文物管理所对该遗址进行首次发掘，面积 800 平方米。2007 年 11 ~ 12 月，四川省文物考古研究院等单位再次对该遗址进行了发掘，面积 600 平方米。第一次发掘区为 2007SXH I 区和 II 区，第二次发掘区为 2007SXH III 区和 IV 区。

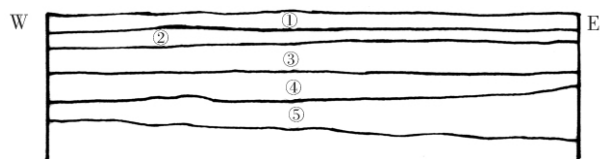
（一）地层堆积

海尔遗址的地层堆积主要分为两个时期，一


是以夹砂褐陶为代表的战国时期文化堆积，一是



图一 龙头石水电站地理位置示意图



图二 SXHIT4 南壁剖面图



图三 海尔遗址出土器物纹饰拓片

1. 器底 (07SXH II T11③:6) 2. 腹部 (07SXH II T16⑤:5)
3. 器腹 (07SXH II T16⑤:5) 4. 器底 (07SXH II T11③:1)

以青花瓷片为代表的明清时期文化堆积。其中,早期堆积主要分布在 I、II 区, III、IV 仅局部有分布。现以典型探方 SXH I 区 T4 南壁(图二)为例,对遗址地层堆积情况予以介绍:

①层: 表土层, 黑灰色土。厚 0.10 ~ 0.15 米。

②层: 青灰色土层, 土质松软。距地表深 0.20 ~ 0.40 米, 厚 0.10 ~ 0.15 米。含植物根及石块等。

③层: 灰黄色土层, 土质较硬。距地表深 0.30 ~ 0.45 米, 厚 0.20 ~ 0.30 米。包含有零星青花瓷片及石块等。

④层: 灰色土层, 土质松软。距地表深 0.45 ~ 0.70 米, 厚 0.10 ~ 0.20 米。包含有零星青花瓷片及石块、砂石等。

⑤层: 青黄色土层, 土质较硬, 夹杂大量石块。距地表深 0.60 ~ 0.95 米, 厚 0.10 ~ 0.40 米。包含有夹砂褐陶等。

(二) 战国时期文化遗存

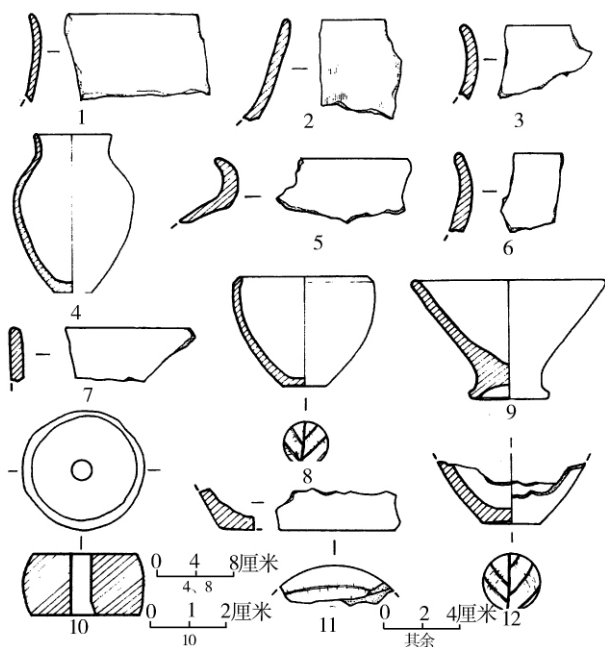
遗物

陶器 可见器形有罐、钵、豆、纺轮等。纹饰简单, 本次发掘发现的主要是器底装饰叶脉纹, 另外有的腹片上有较为杂乱的细绳纹(图三)。

高领罐 发现 3 件。均出自 SXH II T16。标本 SXH II T16⑤:2, 夹砂褐陶, 手制、火候低。圆唇, 口微侈。素面。残高 3.8 厘米(图四:1)。标本 SXH II T16⑤:3, 夹砂黑褐陶, 局部红褐, 手制、火候低。圆唇, 敛口, 高领略外撇。外壁饰刷划纹。残高 5.3 厘米(图四:2)。标本 SXH II T16⑤:4, 夹砂褐陶, 手制、火候低。圆唇, 侈口。素面。残高 4.6 厘米(图四:3)。

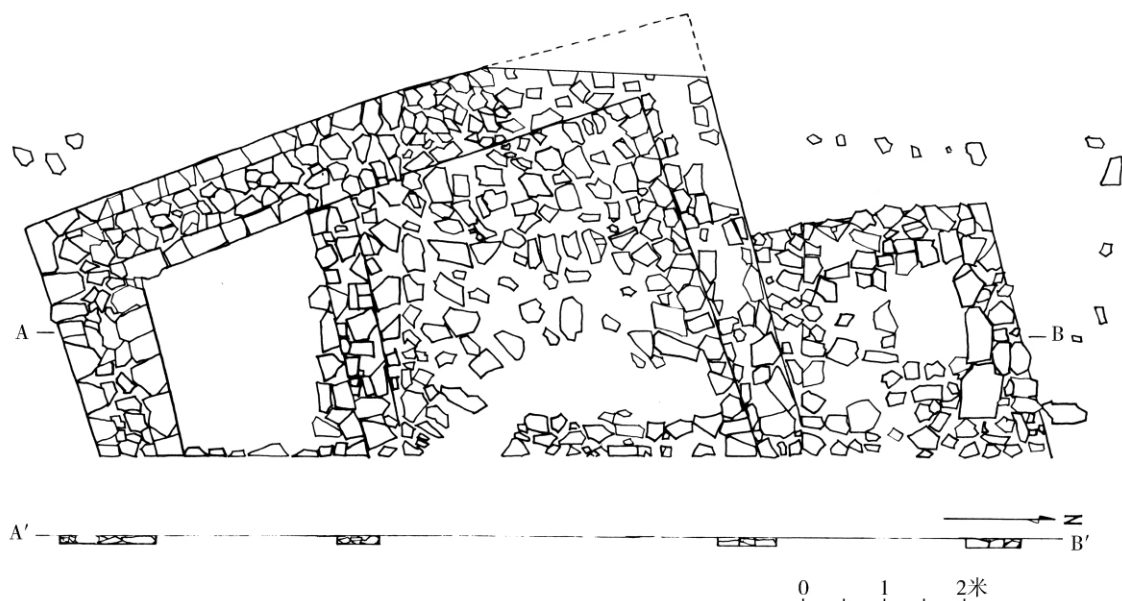
罐 3 件。多为夹细砂陶。按口部特征分为两型。

A 型: 侈口。3 件。标本 SXH II T11③:4, 夹砂褐陶, 手制, 内壁有明显刷划痕迹, 火候低。圆唇, 深斜弧腹, 小平底。素面。口径 8、腹径 12.6、底径 4.0, 高 16.4 厘米(图四:5)。标本 SXH II F1:6, 夹砂黑褐陶, 陶色不匀, 局部红



图四 海尔遗址战国时期遗存出土陶器

- 1~3. 高领罐 (SXH II T16⑤:) 2. SXH II T11③:3、SXH II T11③:4 4~6. A 型罐 (SXH II T11③:4、SXH II F1:4、SXH II F1:6) 7. B 型罐 (SXH II F1:5) 8. 钵 (SXH II T11③:3)
9. 豆 (SXH II T11③:1) 10. 纺轮 (SXH II T11③:5) 11. A 型器底 (SXH II T11③:6) 12. B 型器底 (SXH II T16⑤:5)



图五 2007SXH II F1 平剖面图

褐。手制、火候低。圆唇。素面。残高4.1厘米(图四:6)。

B型:直口。1件。标本SXH II F1:5,夹砂褐陶,手制。圆唇。素面。残高2.8厘米(图四:7)。

钵 1件。标本SXH II T11③:3,夹砂黑褐陶,手制、内外壁均有明显的刷划痕迹,火候低。敛口,圆唇,弧腹,小平底。外底饰叶脉纹。口径15.2、底径4.3,高11.4厘米(图四:8)。

豆 1件。标本SXH II T11③:1,夹砂褐陶,手制、外表不平整,内外壁有显的刷划痕迹,火候低。敞口,圆唇,斜腹急收,矮圈足,外撇。素面。直径10.2、孔径4.2,厚1.6厘米(图四:9)。

器底 7件。按底部特征分为两型。

A型 平底。标本SXH II T16⑤:5,夹砂黑褐陶,手制,火候低。外底饰叶脉纹。残高2厘米(图四:11)。

B型 小平底。1件。标本SXH II T11③:6,夹砂黑褐陶,手制,内壁有明显刷划痕迹,火候低。外底饰叶脉纹。底径6.0,残高6.0,残高3.2厘米(图四:12)。

纺轮 1件。标本SXH II T11③:5,夹砂褐陶,手制。鼓状,中部有穿孔,一面磨光(图四:10)。

(三) 明清时期遗存

遗迹 房址、灰坑等。

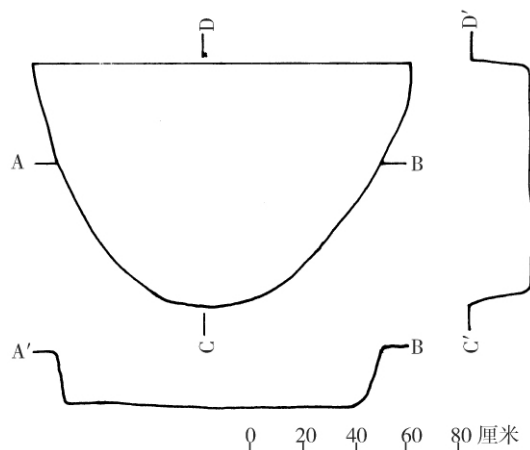
房址 仅发现一座,为平地起建石构成。

F1 位于SXH II区 T15、T16、T17内。发

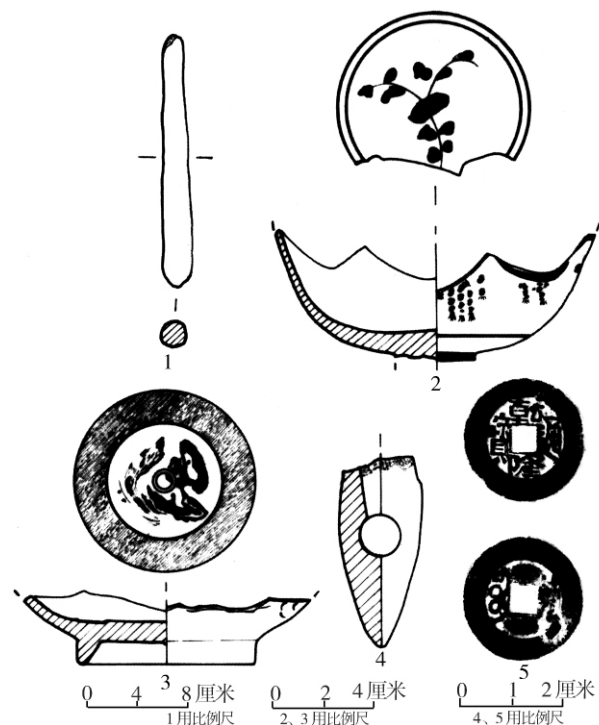
现有墙基槽等。开口③层下,打破生土。方向18°。其建筑方法为先统一开挖基槽,墙体用块石磊砌。屋内铺就地面。F1残存3间,单间面积略有不同。面阔约11.2米,可见进深约5.8米。石墙残高0.5,残宽0.6~1.0米。房内堆积基本相同,为较松软的灰黑色土。发现有少量青花瓷片。(图五)

灰坑 1个,位于SXH II区,略似椭圆形。

H1 位于SXH II区 T16南部,一部分压于T15北隔梁下。开口③层下,打破④层。平面形状略似椭圆形,内收斜壁,平底形。长径1.4、短径0.8米,深0.2米。H1填土为黑灰色,夹杂较多木炭屑、沙子。包含少量青花瓷片(图六)。



图六 SXH II H1 平剖面图



图七 海尔遗址明清时期遗存出土器物

1. 研磨棒 (SXH II F1:1) 2、3. 瓷碗 (SXH II T15③:1、SXH II T18③:1) 4. 石烟斗 (SXH II T14③:1) 5. (SXH II T10②:1)

遗物

陶器 主要为研磨棒。

研磨棒 3 件。均采自 F1 内。标本 SXH II F1:1, 夹砂灰陶, 陶色不均匀, 局部红褐、灰白色, 圆柱形, 剖面圆形。长 20.4 厘米 (图七:1)。

瓷器 多数残破, 可辨器形有碗、盘、盏等。

碗 多数仅见碗底。标本 SXH II T15③:1, 青花瓷。矮圈足, 足底内斜。外底中央有乳突。内底饰青花团花, 其外涩圈一周。足底无釉。足径 7.2, 残高 2.8 厘米 (图七:2)。标本 SXH II T18③:1, 青花瓷。圈足较小。内底中部饰花卉, 其外双弦纹。外壁饰青花连珠纹, 下饰旋纹。残高 5.3 厘米 (图七:3)。

石器 仅发现一件。

烟斗 1 件。标本 SXH II T14③:1, 深灰色青石。磨制。圆锥状, 上部有一纵向穿孔, 中部横穿一圆孔, 下部实心。直径 1.7, 残高 2.8 厘米 (图七:4)。

铜器 铜钱, 钱文大都涣漫不可辨。

乾隆通宝 2 件。标本 SXH I T1③:1, 方穿有郭。钱文字体较长。孔径 2.3、穿径 0.7 厘米 (图七:5)。

二、新民小学遗址

新民小学遗址位于四川省石棉县新民乡海尔村三组, 大渡河南岸的缓坡地带。遗址中心地理坐标北纬 $29^{\circ}21'53''$, 东经 $102^{\circ}14'28''$, 海拔 930~950 米。2005 年, 四川省文物考古研究院等单位调查发现。经全面勘探, 发现遗址大部分压在新民小学校址下, 在小学以南的阶地上也有分布, 面积约 5000 平方米, 重点文物分布面积 1200 平方米。2007 年 6~7 月, 四川省文物考古研究院联合雅安市文物管理所、石棉县文物管理所对该遗址进行首次发掘, 发掘面积 600 平方米, 有 2007SXX I 区、II 区、III 区。

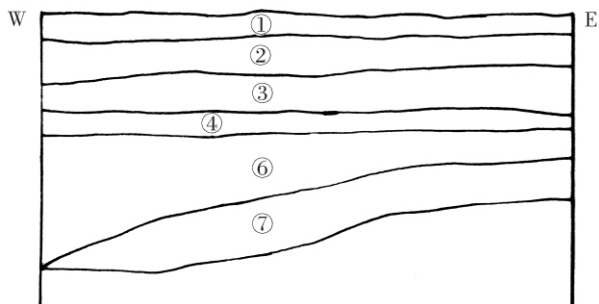
(一) 地层堆积

新民小学遗址的地层堆积主要分为两个时期, 一是以夹砂褐陶为代表的战国时代文化堆积, 一是以青花瓷片为代表的明清时期文化堆积。其中, 早期堆积主要分布区都有少量分布。地层堆积以现为典型探方 SXX III 区 T3 南壁 (图八) 为例, 对遗址地层堆积情况予以介绍:


①层: 表土层, 灰褐色土。厚 0.10~0.15 米。

②层: 黄褐色土层, 土质较硬, 夹杂小石子等。距地表深 0.20~0.55, 厚 0.20~0.25 米。

③层: 灰黄色土层, 土质紧密, 较硬, 夹杂石块、木炭灰。距地表深 0.40~0.75, 厚 0.20~0.70 米。包含有青花瓷碗底等。



图八 SXX III T3 南壁剖面图



图九 新民小学遗址出土器物拓片

1. 口沿 (SXX III T2⑦:7) 2. 器底 (SXX III T2⑦:4)
3. 器底 (SXX III T2⑦:5) 4. 器腹 (SXX III T2⑦:8)

④层: 黄色土层, 土质紧密, 较硬, 夹杂石块、木炭灰。距地表深 0.75 ~ 0.95, 厚 0.10 ~ 0.20 米。

⑤层: 没有分布本探方。

⑥层: 棕褐色土层, 土质较硬。距地表深 0.40 ~ 1.85, 厚 0.25 ~ 1.00 米。包含少量青花瓷片。

⑦层: 浅红色细砂层, 较硬。距地表深 0.75 ~ 1.85, 厚 0 ~ 0.45 米。包含有夹砂褐陶。

(二) 战国时期文化遗存 遗物

陶器 可见器形有罐、钵、器底、器足等 (图十)。纹饰简单, 本次发掘发现的主要是器底装饰叶脉纹, 另外的腹片饰有规整细绳纹 (图九)。

高领罐 1 件。标本 SXX III T2⑦:2, 夹砂褐陶, 手制、火候低。侈口, 圆唇。素面。残高 4.3 厘米 (图十:1)。

罐 3 件。多为夹细砂陶, 均为素面。按口部特征分为三型。

A 型: 敞口。2 件。标本 SXX III T2⑦:2, 夹砂褐陶, 手制、火候低。圆唇, 斜腹。素面。残高 4.1 厘米

(图十:3)。

B 型: 敛口。1 件。标本 SXX III T1⑦:3, 夹砂褐陶, 手制。圆唇, 斜腹。素面。残高 3.0 厘米 (图十:4)。

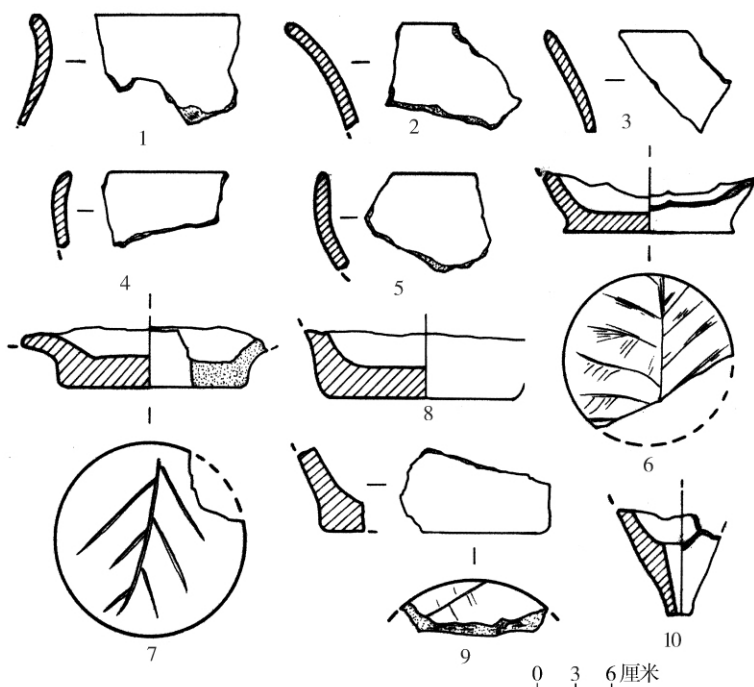
钵 1 件。标本 SXX III T1⑦:1, 夹砂褐陶, 手制。敛口, 圆唇, 斜弧腹。素面。残高 4.0 厘米 (图十:5)。

器底 手制, 平底。共 5 件。

标本 SXX III T1⑦:4, 夹砂黑褐陶, 下腹斜弧收。饼足, 外底饰叶脉纹。底径 6.8, 残高 2.3 厘米 (图十:6)。标本 SXX III T1⑦:5, 夹砂黑褐陶, 表面极不平整, 火候低。外底饰叶脉纹。底径 7.6, 残高 2.4 厘米 (图十:7)。标本 SXX III T1⑦:6, 夹砂黑褐陶, 素面。底径 7.4, 残高 2.7 厘米 (图十:8)。标本 SXX III T1⑦:⑥, 夹砂褐陶, 外底刻划叶脉纹。残高 3.5 厘米 (图十:9)。

器足 1 件。标本 SXX III T1⑦:8, 夹砂褐陶, 手制。低状, 足尖略收。中央有圆穿孔。残高 4.3 厘米 (图十:10)。

(三) 明清时期遗存



图十 新民小学战国遗存出土器物

1. 高领罐 (SXX III T2⑦:2) 2, 3. A 型罐 (SXX III T2⑦:1、SXX III T2⑦:2)
4. B 型罐 (SXX III T1⑦:3) 5. 钵 (SXX III T1⑦:1) 6~9. 器底 (SXX III T1⑦:4、SXX III T1⑦:5、SXX III T1⑦:6、SXX III T1⑦:7) 10. 器足 (SXX III T1⑦:8)

遗迹 共发现 F1、F2 两座明清时期石砌房址，建造方式基本一致，为开挖基槽后砂石铺砌的墙基。

F2 位于Ⅲ区 T8 西南部，开口于③层下，打破④层。平面应为长方形，仅存一堵墙基。方向 312°。面宽 0.4，残长 3.4 米。墙的形制结构与构造方式与海尔遗址 F1 类似。

釉陶器 共 3 件。

罐 1 件。标本 SXX II T5 ②:1，红褐色胎、内外壁施酱釉。敛口，厚圆唇，矮直领。唇部施戳印纹。残高 3.0 厘米（图十一:1）。

器底 2 件。标本 SXX II T6 ⑤:1，红褐色胎。外壁施黄釉，釉不及底，底无釉。下腹斜收，平底。残高 2.2 厘米（图十一:2）。标本 SXX II T7 ②:2，红褐色胎。内外壁施黄釉，部分脱落。下腹微斜收，平底。残高 6.4 厘米（图十一:3）。

瓷器 多数残破，可见器形有碗、盘、碟、盏等。

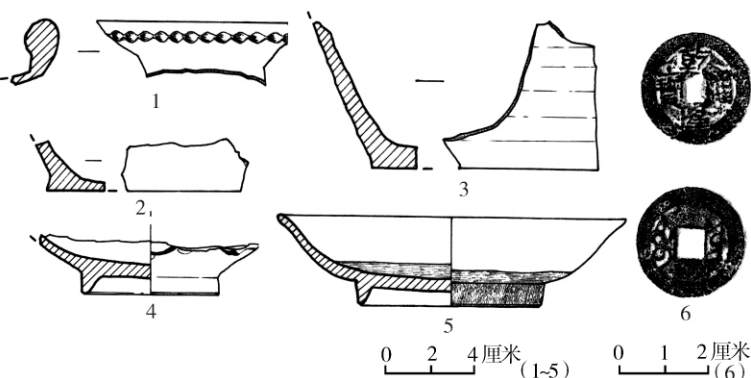
碗 多数仅残存碗底。标本 SXH II T7 ②:1，尖圆唇，矮圈足，圈足内斜。内外壁施青釉，圈足无釉。素面。口径 16、底径 8.6，残高 4.1 厘米（图十一:5）。标本 SXH II T11 ③:2，矮圈足，足底内斜，无釉。内底有一圈涩圈。足径 6.4，残高 2.8 厘米（图十一:4）。

铜器 铜钱，钱文大都涣漫不可辨识。有乾隆通宝、道光通宝等。

乾隆通宝 标本 SXX IT10 ②:1，方穿有郭。钱文字体较长。孔径 2.5、穿径 0.8 厘米（图十一:6）。

四、结语

海尔遗址、新民小学遗址所处的石棉县海尔洼是大渡河上游为数不多的冲击扇形地带，这里气候温和，水源充足，是古代人类栖居的理想地域，战国时期便有先民在此定居。石棉县龙头石水库考古发掘海尔遗址 1400 平方米，新民小学遗址 600 平方米，共计发掘 2000 平方米。发现有房址、灰坑等重要遗迹数十处。发掘出土有大量陶、瓷、石、铜等文物。战国时期文化层出土



图十一 新民小学遗址明清遗存出土器物

1. 釉陶罐 (SXX II T5 ②:1) 2、3. 器底 (SXX II T6 ⑤:1、SXX II T7 ②:2)
4~5. 瓷碗 (SXH II T7 ②:1、SXH II T11 ③:2) 6. 乾隆通宝 SXX I T10 ②:1)

施叶脉纹的器底在四川西南及云南西北部比较常见，安宁河流域大石墓^[1]、云南大理弥渡苴力石墓^[2]等地均有发现，为战国~西汉时期这一带较为典型的器底装饰纹样。从标本 SXH IT11 ③:1 豆敞口、深腹，柄较粗矮看，应为战国中晚期。

海尔遗址及新民小学遗址出土的底部施叶脉纹的陶片是目前大渡河中游发现相似陶片最西北边界，它的发现对全面了解大渡河中游的考古学文化面貌，特别是对藏彝民族走廊内的民族的迁徙、融合，文化的交流提供了新的重要资料。

附记：本次发掘得到了大渡河龙头石水电开发有限公司、石棉县政府、石棉县移民局、新民乡政府、海尔村党委，海尔村村委会的大力支持，在此谨致谢忱。

参加发掘的有四川省文物考古研究院郭富、石棉县文化体育旅游局及康生、石棉县文物管理所周万任等。修复、绘图、拓片由曾令玲完成，摄影由郭富完成。郭富、西南民族大学 2008 级考古学及博物馆学研究生王丽君参与了报告的编写工作，首稿由郭富、王丽君完成，修改定稿由四川省文物考古研究院万娇、王丽君完成。

执笔：万娇、王丽君、郭富

注释：

[1] 四川省文物考古研究院、凉山州博物馆等《四川西昌洼垭、德昌阿荣大石墓》，《文物》2006 年第 2 期；凉山彝族自治州博物馆《米易弯丘的两座大石墓》，《考古学集刊》1981 年第 1 期。

[2] 云南省博物馆文物工作队《云南弥渡苴力战国石墓》，《文物》1986 年第 7 期。